









ÚZEMNÝ PLÁN OBCE KALINOVO

ZMENA A DOPLNOK č. 8

0456002

0456402


0456202

-  HRANICA BPEJ
-  0411002 KÓD BPEJ
-  HRANICA LOKALITY ZÁBERU PP
-  50 PORADOVÉ ČÍSLO LOKALITY ZÁBERU PP
-  ORNÁ PÔDA
-  ZASTAVANÁ PLOCHA

50a

50b

0411002



Obstarávateľ dokumentácie
Obec Kalinovo

VÝKRES LOKALÍT NAVRHOVANÝCH STAVEBNÝCH
A INÝCH ZÁMEROV NA POĽNOHOSPODÁRSKEJ PÔDE

Autor dokumentácie Ing.arch. Jozef Džika
Zodpovedný odborný projektant Ing.arch. Jozef Džika

Dátum:
Február 2026

Mierka:
1:5000

Číslo
výkresu:

7