










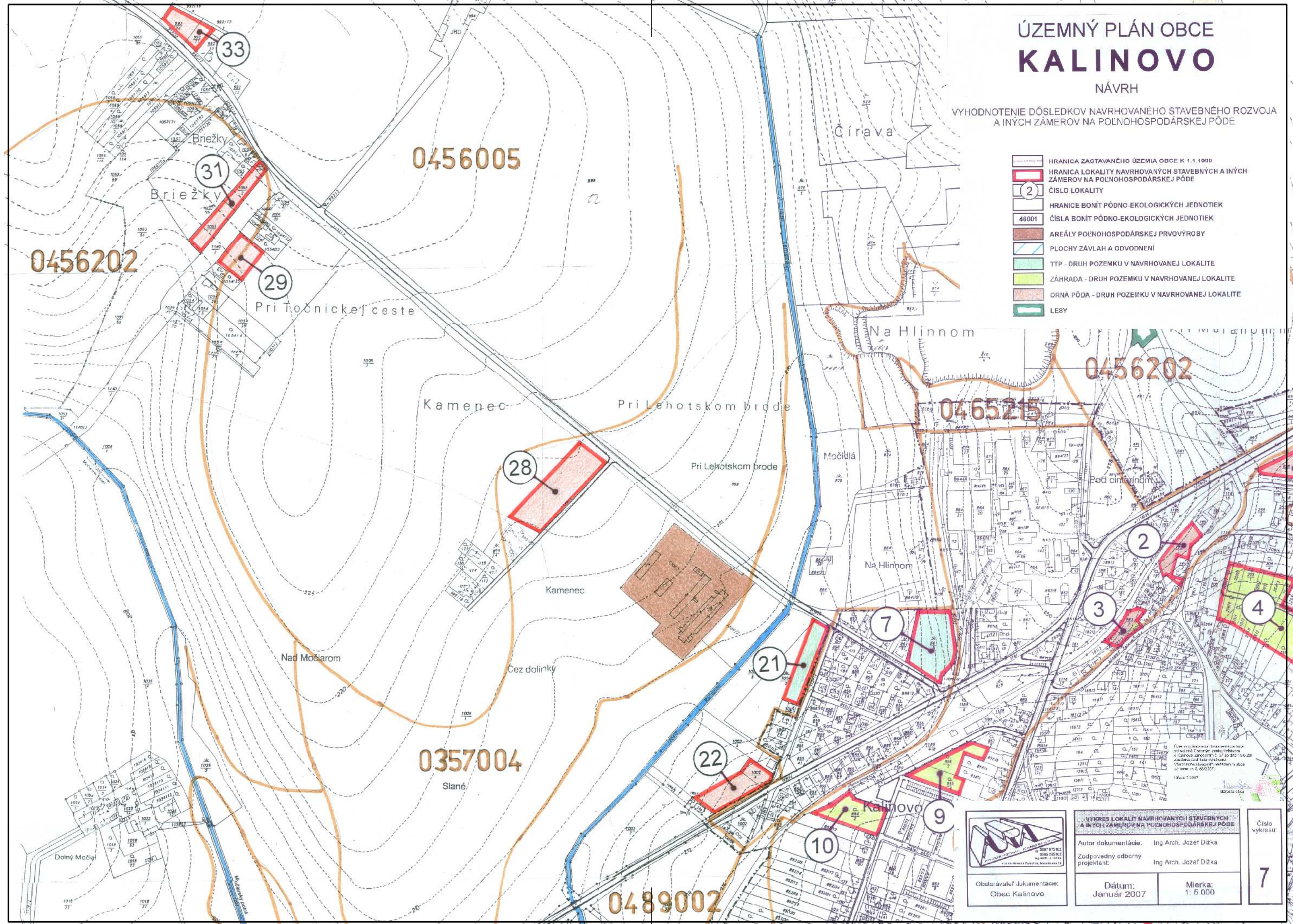


# ÚZEMNÝ PLÁN OBCE KALINOVO

NÁVRH

VYHODNOTENIE DÔSLEDKOV NAVRHOVANÉHO STAVEBNÉHO ROZVOJA  
A INÝCH ZÁMEROV NA POĽNOHOSPODÁRSKEJ PÔDE

-  HRANICA ZASTAVANÉHO ÚZEMIA ODCE K 1.1.1990
-  HRANICA LOKALITY NAVRHOVANÝCH STAVEBNÝCH A INÝCH ZÁMEROV NA POĽNOHOSPODÁRSKEJ PÔDE
-  ČÍSLO LOKALITY
-  HRANICE BONÍT PÔDNO-ÉKOLOGICKÝCH JEDNOTIEK
-  ČÍSLA BONÍT PÔDNO-ÉKOLOGICKÝCH JEDNOTIEK
-  AREÁLY POĽNOHOSPODÁRSKEJ PRVÓVROBY
-  PLOCHY ZÁVLAH A ODVODNENÍ
-  TTP - DRUH POZEMKU V NAVRHOVANEJ LOKALITE
-  ZÁHRADA - DRUH POZEMKU V NAVRHOVANEJ LOKALITE
-  ORNÁ PÔDA - DRUH POZEMKU V NAVRHOVANEJ LOKALITE
-  LESY



  
Obstarávateľ dokumentácie:  
Obec Kalinovo

VÝKRES LOKALÍT NAVRHOVANÝCH STAVEBNÝCH  
A INÝCH ZÁMEROV NA POĽNOHOSPODÁRSKEJ PÔDE

Autor dokumentácie: Ing. Arch. Jozef Dižka  
Zodpovedný odborný projektant: Ing. Arch. Jozef Dižka

Dátum: Január 2007  
Mierka: 1 : 5 000

Číslo výkresu:  
**7**