







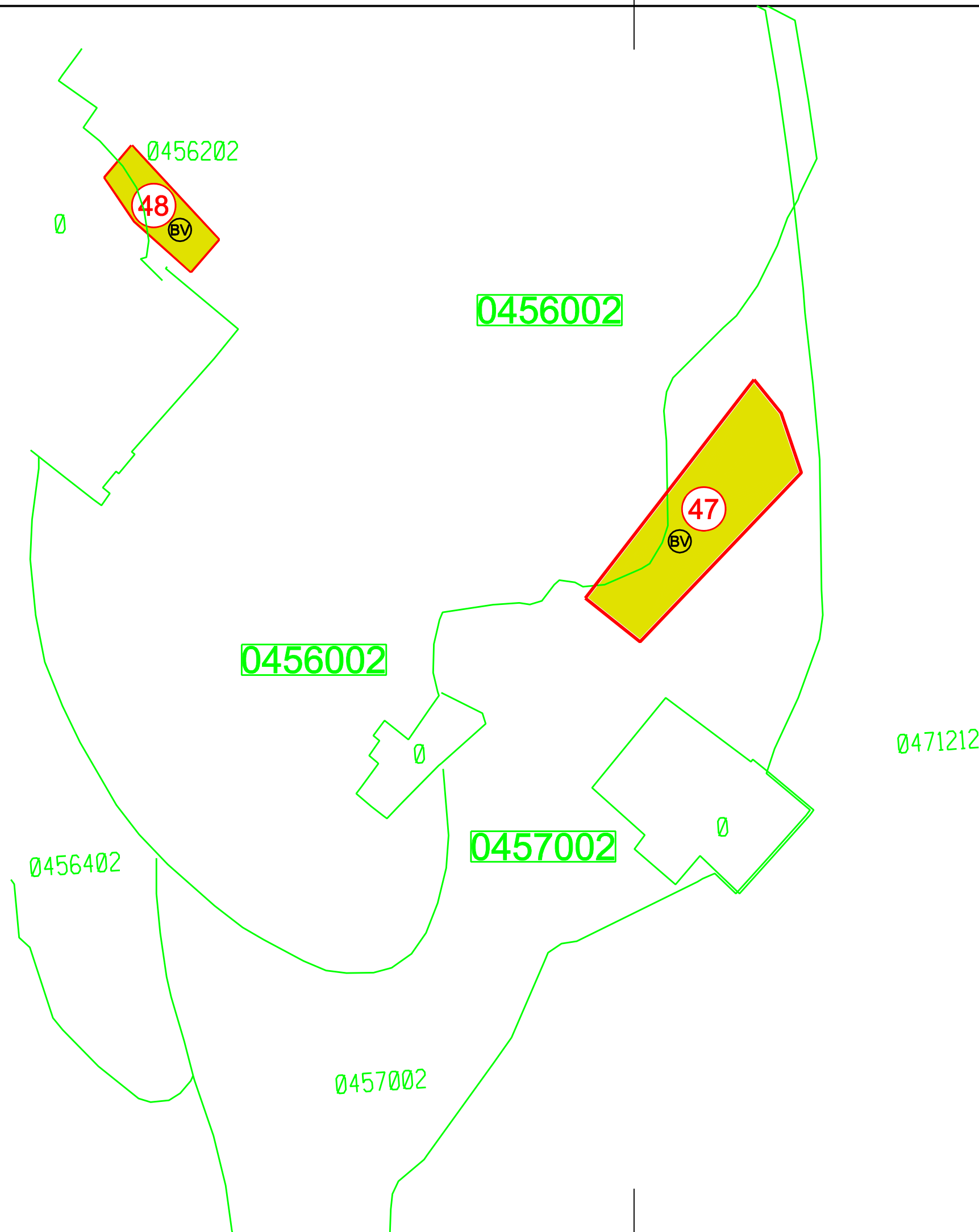




# ÚZEMNÝ PLÁN OBCE KALINOVO

## ZMENA A DOPLNOK č. 6

-  NÁVRH NA ROZŠÍRENIE HRANICE ZASTAVANÉHO ÚZEMIA
-  ČÍSLO LOKALITY MOŽNÉHO BUDÚCEHO POUŽITIA PP NA STAVEBNÉ ÚČELY
-  HRANICA ÚPRAVY MOŽNÉHO BUDÚCEHO POUŽITIA PP NA STAVEBNÉ ÚČELY
-  ČÍSLO BPEJ
-  HRANICA BPEJ
-  ORNÁ PODA
-  FUNKČNÉ VYUŽITIE



Obstarávateľ dokumentácie  
Obec Kalinovo

VÝKRES LOKALÍT NAVRHOVANÝCH STAVEBNÝCH A INÝCH  
ZÁMEROV NA POČNOHOSPODÁRSKEJ PODE

Autor dokumentácie Ing. arch. Jozef Džika  
Zodpovedný odborný projektant Ing. arch. Jozef Džika

Dátum:  
Júl 2023

Mierka:  
1:5000

Číslo  
výkresu:

7