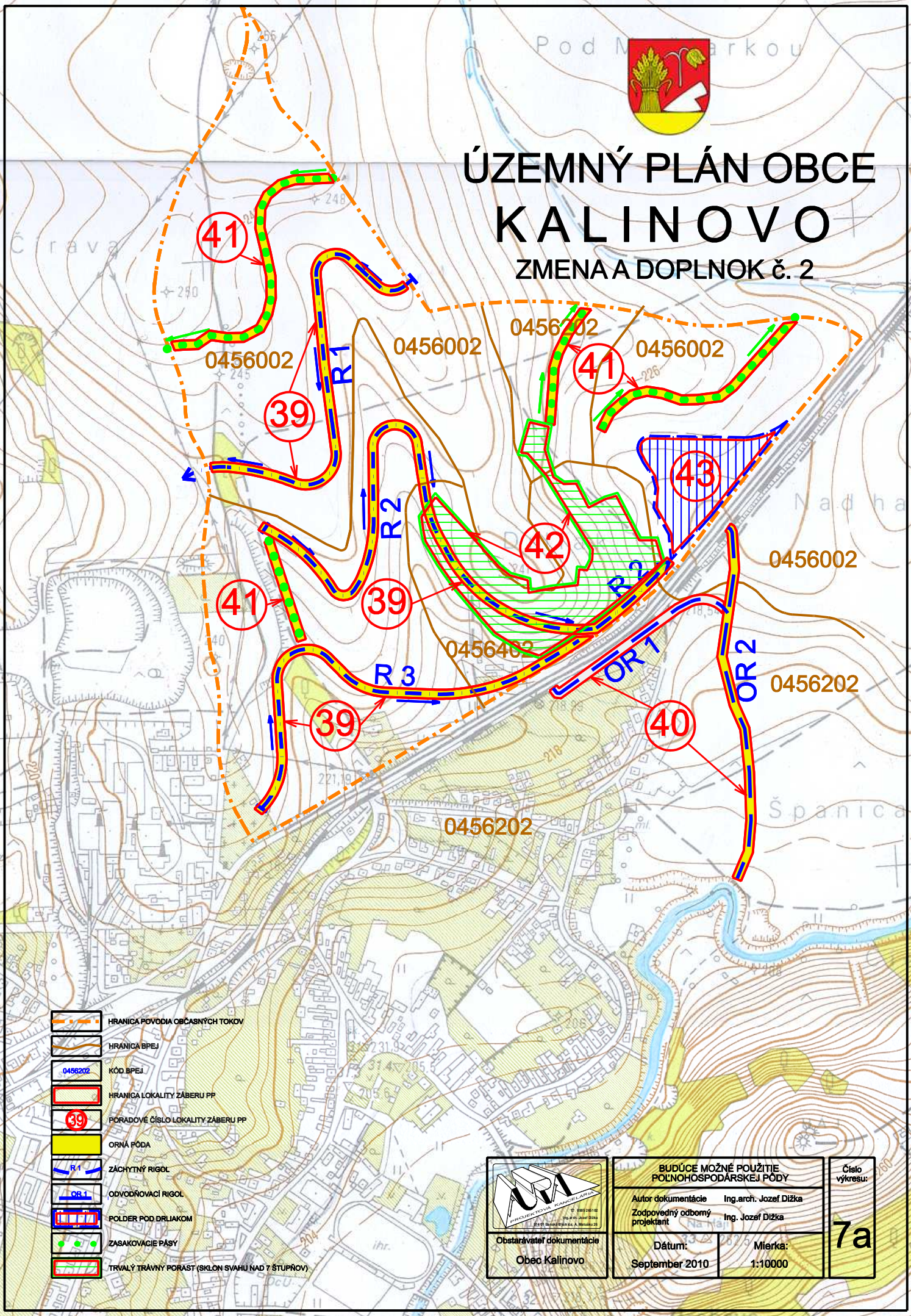















ÚZEMNÝ PLÁN OBCE KALINOVO

ZMENA A DOPLNOK č. 2



-  HRANICA POVODIA OBČASNÝCH TOKOV
-  HRANICA BPEJ
-  KÓD BPEJ
-  HRANICA LOKALITY ZÁBERU PP
-  PORADOVÉ ČÍSLO LOKALITY ZÁBERU PP
-  ORNÁ PÓDA
-  ZÁCHYTŇNÝ RIGOL
-  ODVODŇOVACÍ RIGOL
-  POLDER POD DRLIAKOM
-  ZASAKOVACIE PÁSY
-  TRVALÝ TRÁVNÝ PORAST (SKLON SVAHU NAD 7 ŠTÚPNŇOV)



Obstarávateľ dokumentácie
Obec Kalinovo

BUDÚCE MOŽNÉ POUŽITIE POLNOHOSPODÁRSKEJ PÓDY		Číslo výkresu:
Autor dokumentácie	Ing. arch. Jozef Dižka	
Zodpovedný odborný projektant	Ing. Jozef Dižka	7a
Dátum:	September 2010	
Mierka:	1:10000	