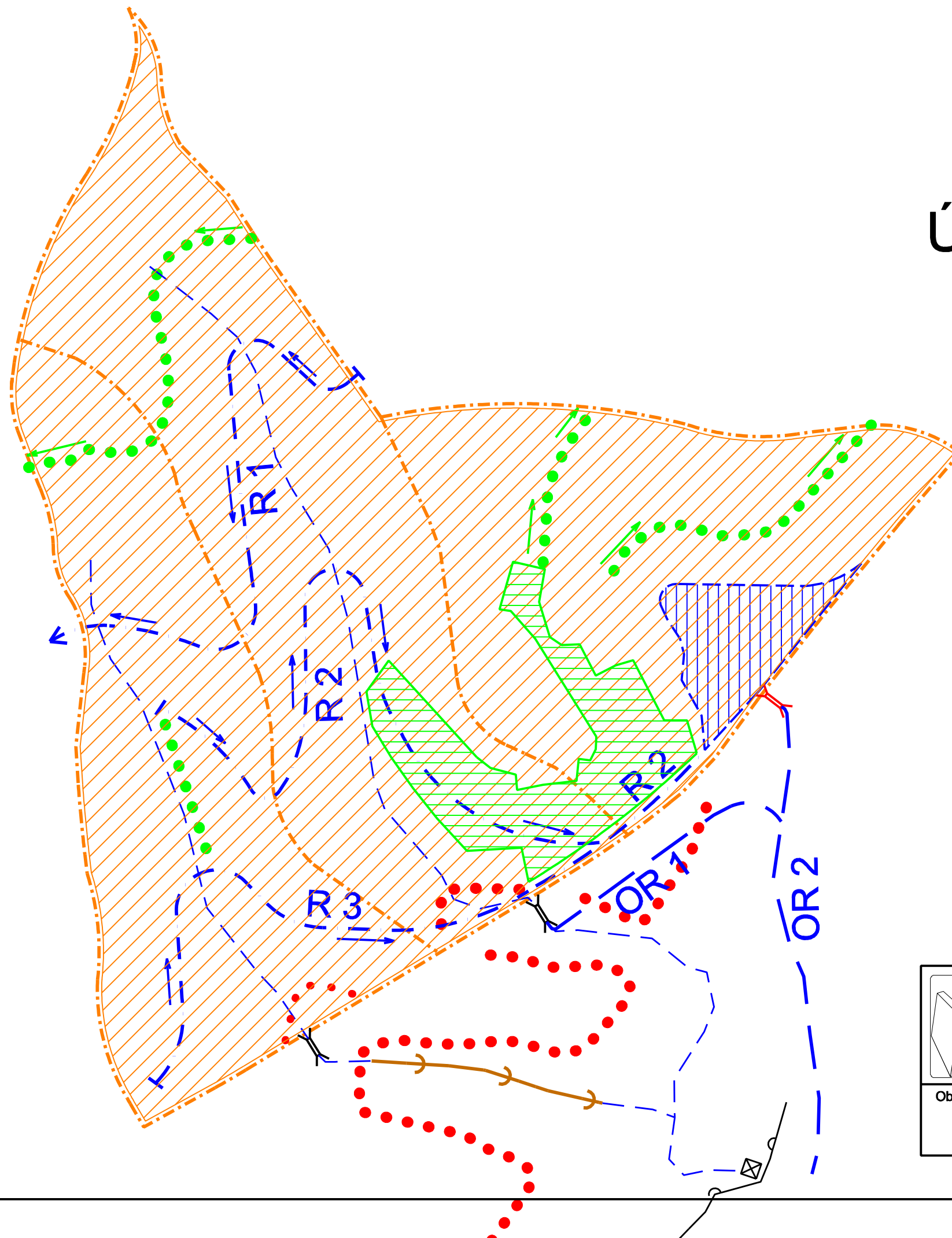
















# ÚZEMNÝ PLÁN OBCE KALINOVO

## ZMENA A DOPLNOK č. 2



-  PLOCHA RIEŠENÉHO ÚZEMIA
-  HRANICA POVODIA OBČASNÝCH TOKOV
-  OBČASNÝ VODNÝ TOK
-  ZÁPLAVOVÁ ČIARA
-  ZÁCHYTNÝ RIGOL
-  ODVODŇOVACÍ RIGOL
-  PRIEPUST
-  POLDER POD DRĽIAKOM
-  ZASAKOVACIE PÁSY
-  TRVALÝ TRÁVNÝ PORAST (SKLON SVAHU NAD 7%)
-  OCHRANNÁ HRÁDZA IPLA
-  ČERPACIA STANICA VNÚTORNYCH VOD

  
PROJEKTOVÁ KANCELÁRIA  
Ing. arch. Jozef Dižka  
974 01 Banská Bystrica, A. Matúšku 26  
0905 265 102

Obstarávateľ dokumentácie  
Obec Kalinovo

KOMPLEXNÝ URBANISTICKÝ NÁVRH DOPLŇUJÚCI VÝKRES	
Autor dokumentácie	Ing. arch. Jozef Dižka
Zodpovedný odborný projektant	Ing. Nataša Paulínyová
Dátum:	Mierka:
September 2010	1:10000

Číslo  
výkresu:  
**3a**